PIANO REGOLATORE DEL COMUNE DI ACQUAROSSA

sezione
DONGIO

VARIANTE ZONA DEL NUCLEO DI ESPANSIONE

scala 1:2000

bcm Pianificazione e Urbanistica Via Crispi 8 60035 Jesi(An) tel. 0731 752 13 74 fax 0731 752 12 06 bcmarch@libero.it

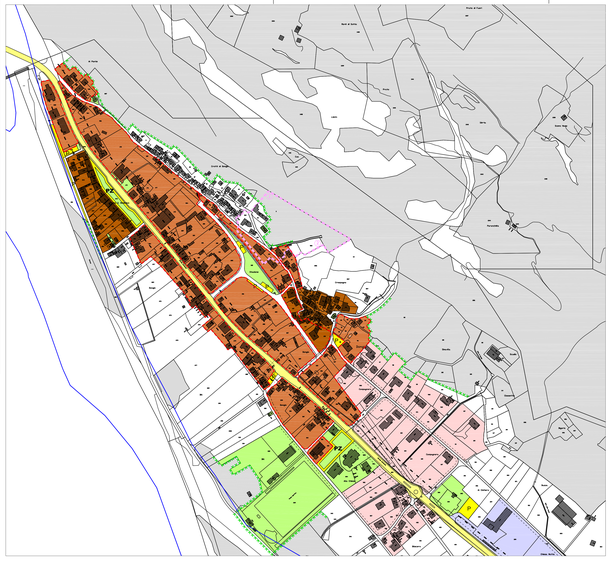

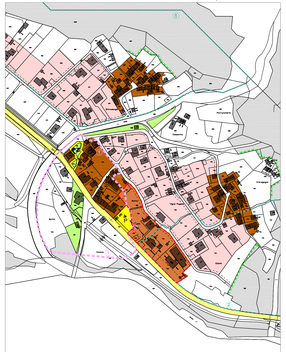

LEGENDA PIANO DELLE ZONE IN VIGORE

- PERIMETRO DELLA VARIANTI PR
- **NV** ZONA DEI NUCLEI TRADIZIONALI
- PIANO REGOLATORE anno 1982
- **R** ZONA RESIDENZIALE ESTENSIVA
- **Ar-C** ZONA ARTIGIANALE-COMMERCIALE
- **AP-EP** ZONA PER ATTREZZATURE E EDIFICI D'INTERESSE PUBBLICO
- TERRITORI FUORI DELLE ZONE EDIFICABILI
- PERIMETRO DI RISPETTO
  1 CHIESA DI S. MARIA A MOTTO
  2 TORCHIO DI PREDECAI A DONGIO
- ZONA DI INTERESSE ARCHEOLOGICO
  1 PROTEZIONE DELLE CASE DEI PAGANI
  2 PROTEZIONE DELLE TOMBE
- AREA FORESTALE INDICATIVA
- LIMITE AREA FORESTALE ACCERTATA (LFo art. 10 cpv 2)
- **PZ** PIAZZA
- **P** POSTEGGI
- STRADA PRINCIPALE
- LIMITE INDICATIVO DELL'AREA SOGGETTA A VALORI D'ESPOSIZIONE AL RUMORE SUPERIORE AL GRADO DI SENSIBILITÀ STABILITO PER LA ZONA (m dall'asse stradale)

N

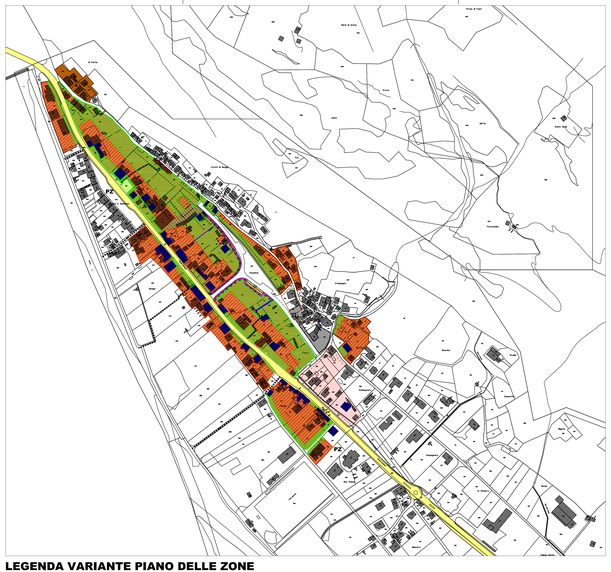

LEGENDA VARIANTE PIANO DELLE ZONE

- **NV** ZONA DEI NUCLEI TRADIZIONALI
  - aree libere private nucleo
- **NN** ZONA DEL NUCLEO D'ESPANSIONE
  - edifici da conservare
  - aree edificabili
  - aree libere private
  - limiti edificabili
  - aree libere ad uso commerciale
- **R** ZONA RESIDENZIALE ESTENSIVA
  - edifici da conservare
  - linea di arretramento
- PERCORSO PEDONALE
- ALBERATURE
- MURI DA PROTEGGERE
- MARCIAPIEDE
- **AP-EP** ZONA PER ATTREZZATURE E EDIFICI D'INTERESSE PUBBLICO: giardino pubblico
- **POSTEGGIO**

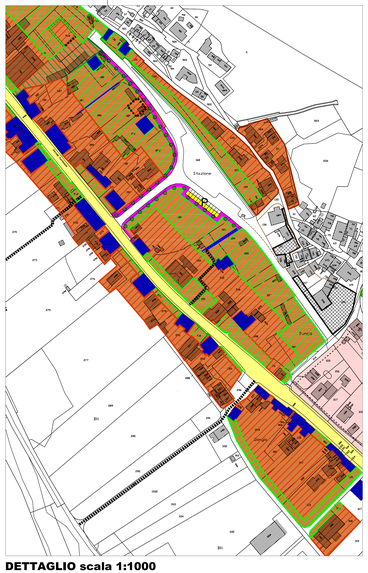

DETTAGLIO scala 1:1000

- perlcolo alto