


**PIANO REGOLATORE
DEL COMUNE
DI ACQUAROSSA**



sezione
PRUGIASCO
fondovalle

PIANO DELLE ZONE

scala **1:2000**














Ridisegno e aggiornamento elaborato da:

urbass bcm urbass fgm luglio 2012

CH-6600 Locarno - Via Orfelli 5
tel +41 91 752 13 70 - fax +41 91 752 12 09
locarno@urbass.ch - www.urbass.ch

CH-6928 Maro - Via Vievegge 1
tel +41 91 753 90 00 - fax +41 91 751 42 03
maro@urbass.ch - www.urbass.ch

LEGENDA

-  LIMITE COMPRESORIO SEZIONE FONDOVALLE
-  **NV** NUCLEO DEL VILLAGGIO
-  **R3** ZONA RESIDENZIALE SEMI-ESTENSIVA
-  TERRITORIO FUORI DALLE ZONE EDIFICABILI
-  AREA FORESTALE
-  ZONA DI PROTEZIONE DEL PAESAGGIO
-  STRADA DI PR
-  STRADA AGRICOLA
-  PERCORSO PEDONALE INTERNO
-  SENTIERO PRINCIPALE
-  **P** POSTEGGIO PUBBLICO
-  **Pp** POSTEGGIO PRIVATO
-  **AP-CP** ZONA PER ATTREZZATURE E COSTRUZIONI DI INTERESSE PUBBLICO

