

**PIANO REGOLATORE  
DEL COMUNE  
DI ACQUAROSSA**



**sezione  
MAROLTA**

**PIANO DELLE ZONE**

**scala 1:1000**







Ridisegno e aggiornamento elaborato da:

**urbass bcm urbass fgm luglio 2012**

CH-6900 Lugano - Via Duini 8  
tel +41 91 752 13 79 - fax +41 91 752 12 09  
lu@urbass.ch - www.urbass.ch

CH-6902 Marone - Via Veduggia 1  
tel +41 91 751 90 09 - fax +41 91 751 42 03  
marone@urbass.ch - www.urbass.ch

**LEGENDA**

-  **NV** NUCLEO DEL VILLAGGIO
-  **R2** ZONA RESIDENZIALE ESTENSIVA
-  **R2CO** ZONA DESTINATA ALLA RESIDENZA PRIMARIA DI INTERESSE COMUNALE
-  **R3** ZONA RESIDENZIALE INTENSIVA
-  ZONA DI ESCLUSIONE DELLE COSTRUZIONI PRINCIPALI
-  TERRITORIO FUORI DALLE ZONE EDIFICABILI
-  AREA FORESTALE (indicativa)
-  ZONA DI PROTEZIONE DEL PAESAGGIO
-  STRADA DI PR (SCL-SS)
-  STRADA PRIVATA
-  STRADA AGRICOLA O FORESTALE
-  PERCORSO PEDONALE INTERNO
-  SENTIERO PRINCIPALE
-  **P** POSTEGGIO PUBBLICO
-  **AP-EP** ZONA PER ATTREZZATURE ED EDIFICI DI INTERESSE PUBBLICO
-  ZONA DI PERICOLO: AREE GEOLOGICAMENTE INSTABILI

